



CÂMARA MUNICIPAL DE VILA DO PORTO

EDITAL

CARLOS HENRIQUE LOPES RODRIGUES, Presidente da Câmara Municipal de Vila do Porto:

TORNA PÚBLICO, que a Câmara Municipal, em sua reunião ordinária de 1 de setembro de 2014, deliberou aprovar a identificação de marcos toponímicos na freguesia de Vila do Porto de acordo com a proposta da Junta de Freguesia de Vila do Porto, aprovada pela Comissão de Toponímia em julho do corrente ano, o qual se anexa cópia ao presente Edital.

Para conhecimento geral se publica o presente Edital que, com outros de igual teor vão ser afixados e divulgados pelos meios julgados convenientes.

Paços do Município de Vila do Porto, 10 de setembro de 2014.

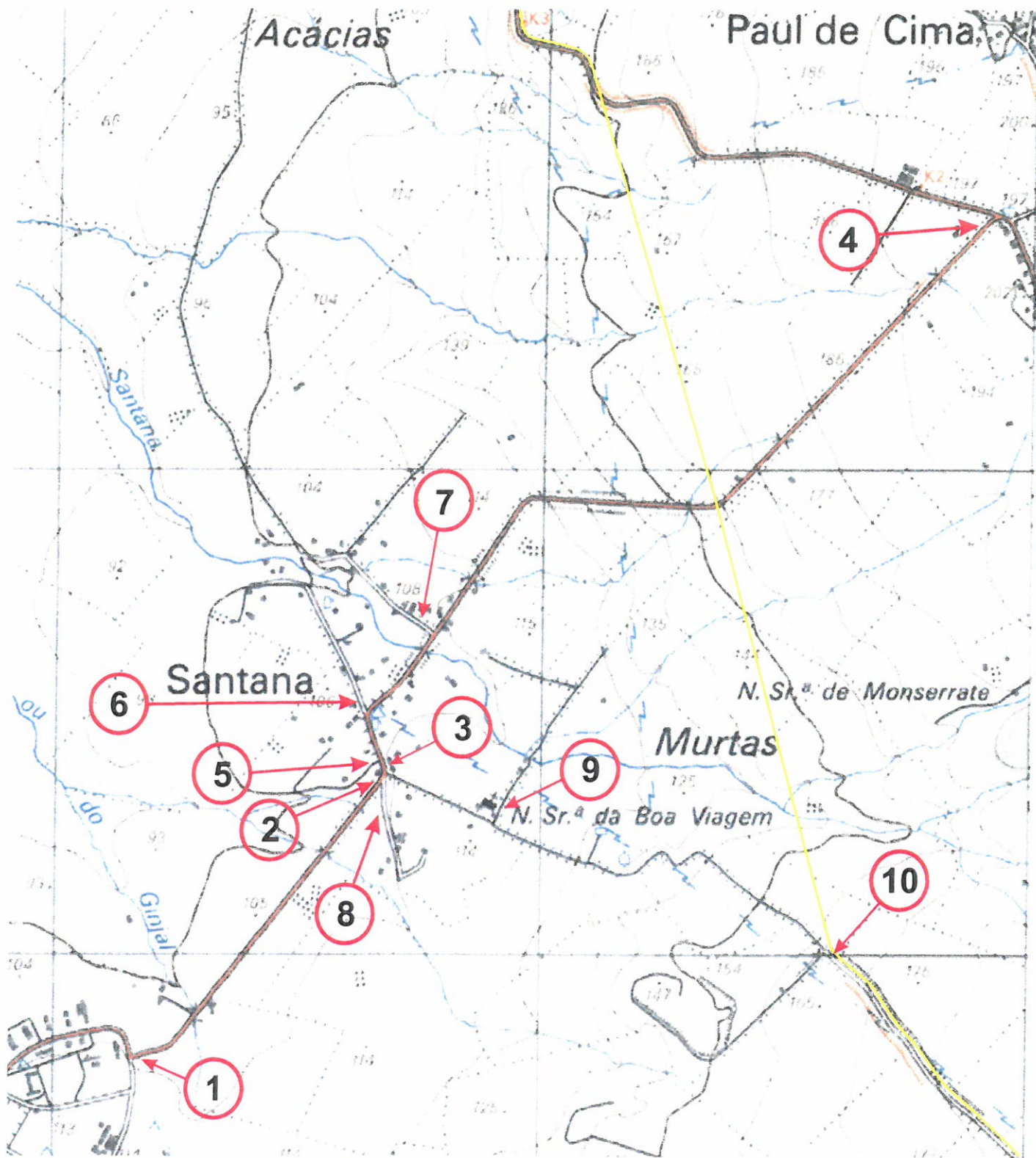
O Presidente da Câmara

Carlos Henrique Lopes Rodrigues

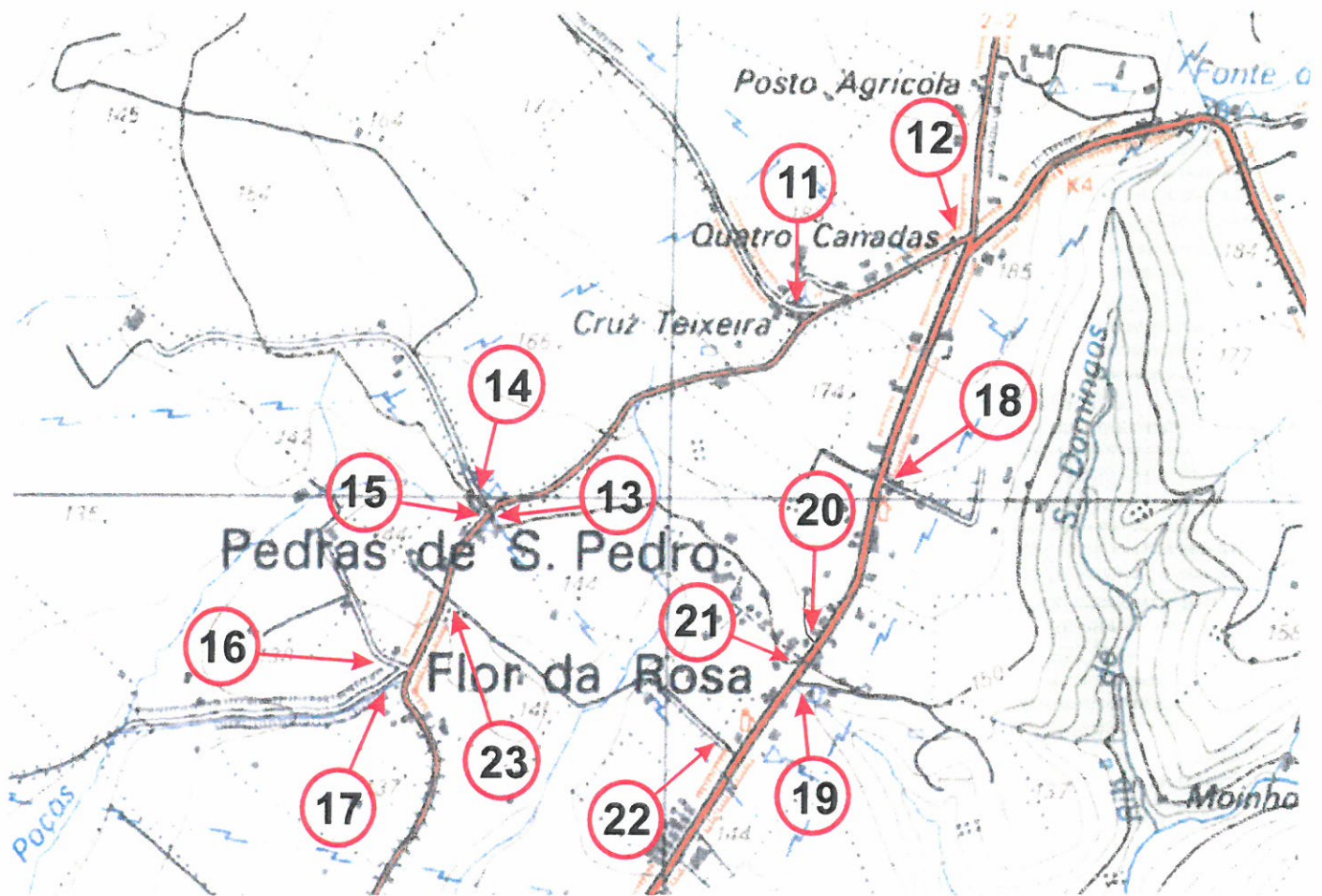
Vila do Porto
Freguesia



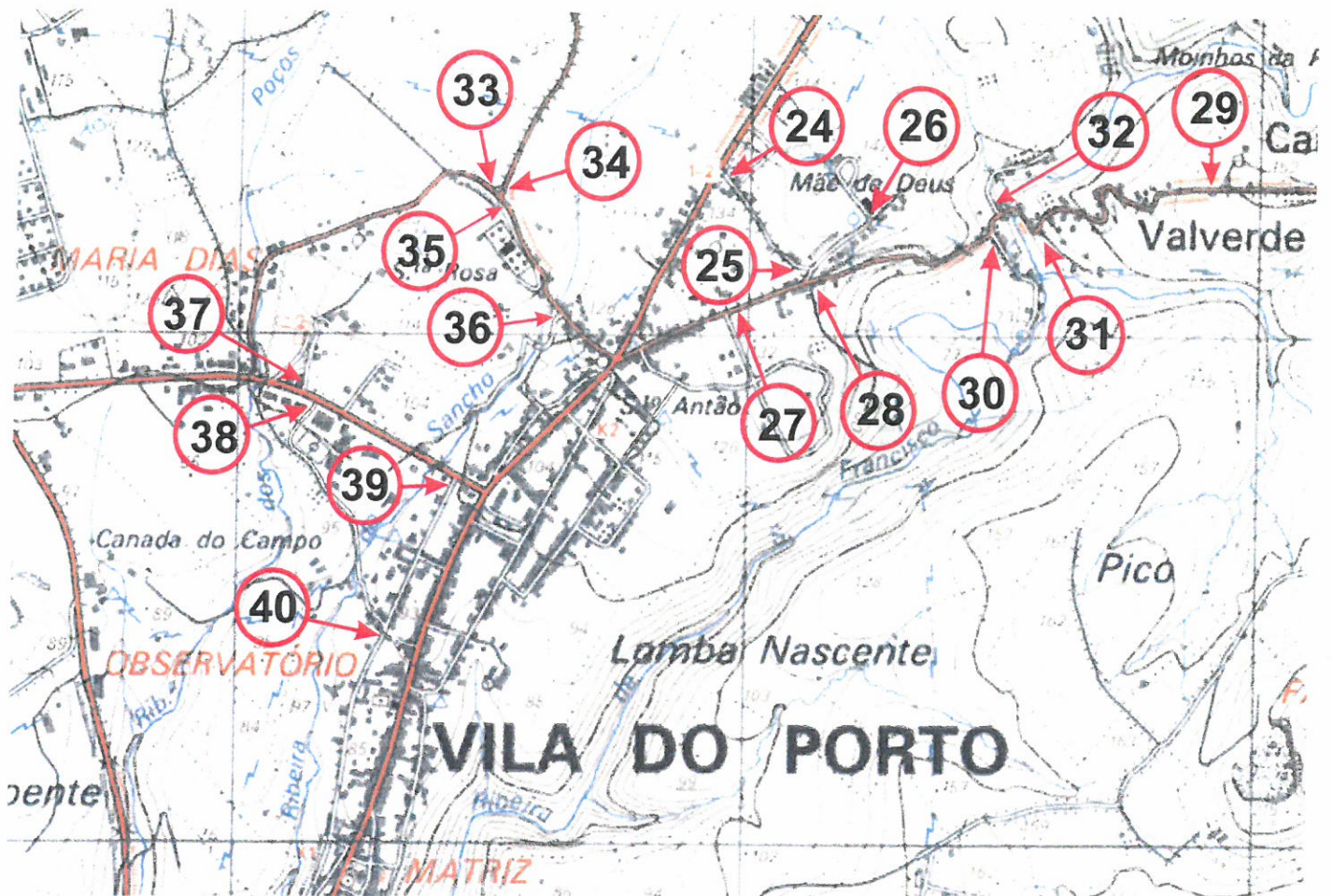
TOPONÍMIA



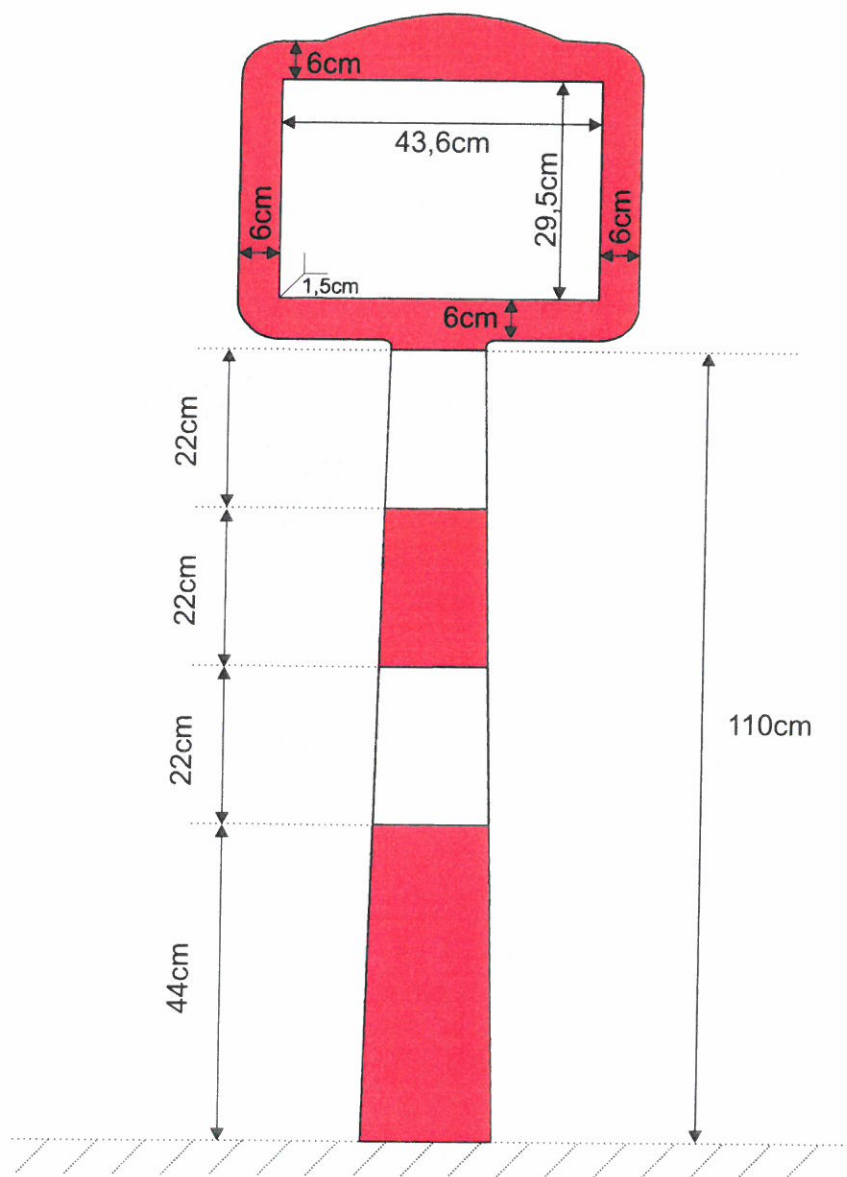
- 1 e 2 - Rua Daniel de Sá.
- 3 e 4 - Estrada de Santana.
- 5 - Caminho Mestre Manuel Coelho.
- 6 - Caminho de Santana de Baixo.
- 7 - Caminho da Escola.
- 8 - Remendo da Vila.
- 9 - Fonte Tenente Santos Boa Vinda.
- 10 - Zamba.



- 11 - Zamba.
- 12 e 13 - Cruz Teixeira.
- 14 - Caminho dos Tanques.
- 15 - Flor da Rosa Alta.
- 16 - Relva D'Além.
- 17 - Caminho Fundo.
- 18 - Ribeira de São Domingos de Cima.
- 19 - Ribeira de São Domingos.
- 20 - Covas de Cima.
- 21 - Covas.
- 22 e 23 - Caminho dos Folgados.



- 24 e 25 - Caminho dos Fornos.
- 26 - Mãe de Deus.
- 27 - Fornos.
- 28 e 29 - Valverde.
- 30 - Borda D'Água.
- 31 - Fonte Maria Feia.
- 32 - Caminho do Moinho.
- 33 - Gingal.
- 34 - Flor da Rosa Alta.
- 35 - Rua do Cemitério.
- 36 - Casal da Arca Furada.
- 37 - Caminho do Casal.
- 38 - Canada do Campo.
- 39 - Rua do Mercado.
- 40 - Rua do Cotovelo.



Modelo de Marco Toponímico

Fonte:
Times New Roman

Rua do
Cotovelo

Modelo de Marco Toponímico

Vila do Porto
Freguesia

